





## Statusoversigt implementering af Planstrategi 2012

Udarbejdet 4. kvartal 2014

Planstrategi 2012 indeholder de seks temaer; Rolle i regionen, Klima, Erhverv, Infrastruktur, Turisme og Landområdet. For hvert tema har byrådet besluttet initiativer fordelt på planperiodens 1. og 2. halvdel, det vil sige 2013-18 og 2019-24. Desuden er fastlagt initiativer, der løbende implementeres.

Denne statusoversigt fokuserer på initiativer for perioden 2013-18. Initiativer for perioden 2019-24 er indsat i skemaerne, men uden angivelse af status, da de fleste endnu ikke er igangsat. For overskuelighedens skyld indgår løbende initiativer ikke i denne status.

Status for initiativer for perioden 2013-18 er angivet med disse fire farvekoder:

-  Implementering af initiativet er ikke igangsat
-  Implementering af initiativet er igangsat, men der er endnu ingen konkrete resultater og/eller der afventes nærmere politisk beslutning om retning/finansiering.
-  Implementering af initiativet er igangsat, og der er konkrete del-resultater.
-  Implementering af initiativet er gennemført.

Under bemærkninger er status uddybet og det er angivet om der er afsat midler til initiativet i budgetaftalen.

Tema - Rolle i regionen			
2013-2018	2019-24	Bemærkninger	Budgetaftale 2015-18
<b>Attraktiv kommune</b>			
Udarbejde handleplan til at afdække udfordringer ift at gøre kommunen endnu mere attraktiv for tilflyttere og nye virksomheder.	Realisere handleplan for 'attraktiv kommune' ved at igangsætte projekter i handleplanen.	<p>Anbefalinger fra §17,4 Attraktiv Kommune Udvalg (2011/2012) foreligger. De omhandler blandt andet Helsingør som regionalt center, boformer og borgerinddragelse. Byrådet har besluttet, at der skal udarbejdes en implementeringsplan pba. temaudvalgets anbefalinger. En sådan er endnu ikke udarbejdet. Projektet Hellere Helsingør er gennemført, herunder en Bootcamp og en strategisk plan for Helsingør.</p> <p>Der er endvidere i 2014-17 nedsat et §17,4 Vækstudvalg med dette som et af udvalgets hovedfokuspunkter, ligesom det er fokus for Erhvervs- og Turismeudvalget.</p>	I Budgetaftale 2014-17 var afsat 750.000 kr i 2015 til Strategisk Byudvikling. Denne bevilling er fastholdt i budgetaftale 2015-2018.
<b>Kommunecentre</b>			
Realisere Helsingør Helhedsplan med særligt fokus på Helsingør Skole, Svømmehal og Stationscenter.	Implementere Helsingør Helhedsplan ved at udvælge nye fokusområder og anlægsprojekter.	Skole og svømmehal er realiseret og taget i brug i 2013. Udvikling af Stationsområdet er sat i bero. Der arbejdes løbende med at realisere de øvrige dele af helhedsplanen, herunder bl.a. den grønne centerring.	
Understøtte Gillelejes profil som turistcenter, særligt fokus på Kulturhavnen	Realisere planprincipper for Gilleleje ved at udvælge nye fokusområder i byen og tilhørende anlægsprojekter.	<p>Gillelejes profil som turistcenter understøttes pt særligt gennem projekterne:</p> <p>Kulturhavn Gilleleje - I 2013 startede opførelsen af etape 1 med dagligvarebutikker, sundhedshus og boliger og der er arbejdet med udvikling af indholdet i Kulturetapen, etape 2, og arbejdet med mulighederne for etape 3 er opstartet. Projektet er forankret i Økonomiudvalget.</p> <p>Potentialeplan Gilleleje - Visit Nordsjællands Potentialeplan for Gilleleje er udarbejdet og forelagt politisk. Planen er et strategisk redskab til at skabe udvikling, der er baseret på den enkelte badebys unikke stedbundne kvaliteter. Planen kan bruges i finansieringsøjemed og være et bidrag til kommunale planer og turismestrategi</p> <p>Med købet af Østergade 20 har Byrådet sikret muligheden for et samlet museumsstrøg fra det gamle fiskerhus ud til hovedgaden, skibshallerne til Østergade 20 i det gamle fiskerleje.</p> <p>Udarbejdelse af en turismestrategi er igangsat.</p>	I Budgetaftale 2014-17 var afsat i alt 5 mio. kr for 2014 og 2015 til Kulturhavnen. Denne bevilling er fastholdt i budgetaftale 2015-2018.
<b>Energiplanlægning</b>			
Afklare om GK kan have særlig regional rolle ift energiplanlægning	Igangsætte, hvis det er relevant, et regionalt samarbejde om	<p>GK deltager i et Gate 21 projekt om strategisk energiplanlægning på tværs af kommunerne.</p> <p>Energi på tværs er igangsat som led i den fælles klimastrategi for region hovedstaden som blev vedtaget i 2012 af Region Hovedstaden og de 29 kommuner i regionen.</p>	

	energiplanlægning med GK i en meget aktiv rolle.	Se mere om energiplanlægning under temaet Klima.	
<b>'Nordsjællandsk akse'</b>			
Undersøge muligheder for øget samspil om synergieffekter i en mulig 'Nordsjællandsk akse' ...	Facilitere 'den nordsjællandske akse' via tværkommunale samarbejder indenfor velfærds- og udviklingsområder .	Seks nordsjællandske kommuner har i forbindelse med konstituering af nye byråd tiltrådt at ville arbejde for en fælles nordsjællandsk vækstdagsorden. I første omgang særlig med fokus på infrastruktur som vækstdriver. Der er i 2014-17 nedsat et §17,4 Vækstvalg med dette som et af udvalgets hovedfokuspunkter.  De seks nordsjællandske kommuner arbejder pt. videre med mulighederne for en forbedring af den nordsjællandske infrastruktur, og derved vækstpotentialerne i området.	

<b>Tema - Klima</b>			
<b>2013-2018</b>	<b>2019-24*</b>	<b>Bemærkninger</b>	<b>Budgetaftale 2015-18</b>
<b>Energiplanlægning</b>			
Udarbejde en strategisk energiplan.		En strategisk energiplan er vedtaget i 2013.	
Iværksætte indsats målrettet reduktion af el- og varmemeforbrug i sommerhuse.		Der er udarbejdet vejledende brochure til boligejere. Der arbejdes med et modelsommerhusområde . Initiativet ligger under klimahandlingsplanen. Desuden planlægger ETU at afholde en 3-dages energivejlederuddannelse for håndværkere i start 2015 i regi af Teknologisk Institut.	Der er i budgetaftale 2014-17 afsat 0,5 mio kr. i 2014 og 2015 til gennemførelse af initiativer under Klimahandlingsplanen.
Undersøge muligheden for placering og etablering af et biogasanlæg i GK.		I Kommuneplan 2013- 25 er udpeget et område øst for Helsingør, der er egnet til placering af et fælles biogasanlæg. Muligheder afdækkes..	
Undersøge muligheder for at understøtte og fremme brugen af el-biler.		Projektet 'Test en Elbil' er gennemført. GK har deltaget i et fælleskommunalt udbud om køb af el-biler til kommunen. Gribskov Kommune har købt fire biler.	
Undersøger muligheden for at fremme lavenergi byggeri.		Krav om lavenergi byggeri er indført i Kommuneplan 2013-25. I forbindelse med planlovsændring er det dog ikke længere muligt at stille krav om lavenergi byggeri i lokalplaner. Desuden planlægger ETU at afholde en 3-dages energivejlederuddannelse for håndværkere i start 2015 i regi af Teknologisk Institut,	
<b>Klimatilpasning</b>			
Inddrage risikokort i kommuneplan, med områder i risiko for oversvømmelse ved store regnskyl.		Et såkaldt 'bluespot kort' er indarbejdet i Kommuneplan 2013-25. Kortet viser, hvor der teoretisk kan forventes at ske oversvømmelser ud fra hvor der er lavninger i terrænet.	
Udarbejdet et dynamisk kort over risiko for oversvømmelser i byer, der er kloakeret for regnvand.		Gribvand har i februar 2014 leveret en sådan kortlægning. Kortlægningen indgår som input til et igangsat tillæg til Kommuneplan 2013-25 om klimatilpasning, se nedenfor.	

<p>Redegøre for hvilke tiltag, vi kan iværksætte for at håndtere stigende regnmængder.</p>		<p>Et forslag til tillæg til Kommuneplan 2013- 25 om klimatilpasning er udarbejdet og forelægges Byrådet til endelig vedtagelse i slutningen af 2014. I tillægget udvælges indsatsområder, og for disse områder peges på mulige tiltag til at imødegå oversvømmelser.</p>	
<p>Arbejde med principper for en grøn/blå struktur i kommune- og lokalcentre</p>		<p>Visionen om en grøn og blå struktur er indarbejdet i hovedstrukturen i Kommuneplan 2013-25. Der skal arbejdes videre med en præcisering af målsætninger for strukturen frem mod næste kommuneplanrevision, herunder hvordan klimatilpasning kan indtænkes.</p> <p>Dette arbejde skal tænkes sammen med regeringens nye Naturplan Danmark fra oktober 2014.</p>	
<p>Afdække hvilken betydning hævet vandstand og hyppigere og kraftigere storme har for kysten, som eksempelvis øget erosion.</p>		<p>Med stormen 'Bodil' i december 2013 er opnået 1:1 erfaring med betydningen af klimaforandringer på kysten. Byrådet har i februar 2014 afsat 7mio kr. til genopretning af kommunens beskadigede ejendomme efter stormen.</p> <p>Udover den genopretning der er ske t på kort sigt arbejdes i Kystprogrammet med forskellige tiltag til kystsikring på lang sigt, herunder tre-kommunesamarbejdet.</p> <p>Det igangsatte tillæg til Kommuneplan 2013-25 om klimatilpasning indeholder en vurdering af konsekvenser af havspejlsstigning, men ikke af øget storm.</p>	<p>Der er i budgetaftale 2015-2018 afsat 2 mio. kr. årligt i budgetperioden til Kystprogrammet.</p>

\* Ny viden indenfor temaet klima kommer fortsat med relativ stor hastighed. I Planstrategien er derfor valgt at fokusere på initiativer i den første halvdel af planperioden og ikke forsøge at se for langt frem i tiden. For den anden halvdel af perioden, dvs 2019-24, er kun beskrevet at Byrådet vil arbejde videre med de igangsatte tiltag på baggrund af øget viden og erfaringsopbygning.

Tema erhverv			
2013-2018	2019-2024*	Bemærkninger	Budgetaftale 2015-18
<b>Indgang</b>			
Forbedre indgangen til kommunen ved fortsat at styrke sagsbehandling		Administrativt, er der sket en styrket koordinering, særligt mellem arbejdsmarkedsområdet, det tekniske område og turisme-området, og med etablering af Gribskov Erhvervsservice er der skabt en mere klar indgang for virksomheder med en tæt kobling til myndighedsbehandling og anden virksomhedsrelevant kontakt på tværs i organisationen og til det politiske niveau og Gribskov Erhvervsråd. Desuden er der igangsat et stortilet internt kompetenceudviklingsprogram til styrkelse af den professionelle erhvervsrettede service for knap 60 medarbejdere og ledere på tværs af organisationen.	Der er i budgetaftale 2015-2018 afsat 500.000 kr. til byggesagsbehandling
<b>Fleksible muligheder og synergieffekter</b>			
Fleksible muligheder for erhverv i ubenyttede bygninger, herunder erhvervshotel		Er indarbejdet som målsætninger i kommuneplanen og gennemføres løbende i forbindelse med planlægning og konkret sagsbehandling. Afdækning af muligheder for etablering af 'hotelpladser' i ubenyttede kommunale lokaler til iværksættere er i gang. ETU har foreløbigt afsat 300.000 kr til initiativet. Afdækning af potentielle muligheder i ubenyttede bygninger i landzone er i gang.	
Afdække synergieffekter for erhvervslivet ved etablering af biogasanlæg i kommunen		Vækstudvalget traf på møde d. 18.08.14 beslutning om, at der skal arbejdes videre med perspektiverne omkring etablering af biogasanlæg.	
Udvikle erhvervsområder i kommuncentre gennem planlægning og fysisk indretning		Planlægning for Lopholm i Græsted er i gang. Lokalplanforslag er udarbejdet og forelægges Byrådet til endelig vedtagelse i slutningen af 2014. Plan for forskønnelse af erhvervsområder i Helsingør, Græsted og Gilleleje udarbejdes i 2014/15 i samarbejde med Gribskov Erhvervsråd. ETU har via Erhvervsrådet pt afsat 125.000 kr til arbejdet,	
Skabe mere tydelige og fleksible rammer for planlægning		Er indarbejdet som målsætninger i kommuneplanen og gennemføres løbende. Konkret eksempel er planlægning af Tofteområdet i Helsingør og Lopholm i Græsted.	
<b>Viden og samarbejder</b>			
Opbygge større viden om erhvervslivets		Opbygges løbende gennem dataanalyser, virksomhedsbesøg og dialogfora, og forventet markant styrket i forbindelse med analysearbejdet til ny erhvervsstrategi i	

muligheder og behov for udvikling		2014/15. ETU har pt afsat 380.000 kr til erhvervsstrategiarbejdet.	
Styrke strategiske samarbejder, særligt med Erhverv Gribskov		<p>Kommunen har spillet en helt central rolle i etablering af en lokal erhvervsstruktur med netværksorganiseringen af de lokale erhvervsforeninger i Erhverv Gribskov og med etableringen af Gribskov Erhvervsråd. Desuden er den regionale énstrengt erhvervsservice blevet styrket med etablering af det tværkommunale nordsjællandske Iværksætterhus, og turismen i Nordsjælland er styrket med udvikling af destinationsselskabet VisitNordsjælland.</p> <p>Etablering af erhvervscenter i et samarbejde mellem kommunen og Erhverv Gribskov er i gang, med åbning start 2015.</p>	I budgetaftale 2015 - 2018 er afsat 2,0 mio. kr. i 2015, 1,5 i 2016 og 1,0 i 2017 til samarbejdet omkring erhvervscentret.

\* For temaet Erhverv er ikke besluttet initiativer for 2019-24. De foreløbige resultater og erfaringer evalueres løbende og der gennemføres strategiske tiltag.

<b>Tema - Infrastruktur</b>			
<b>2013-2018</b>	<b>2019-2024</b>	<b>Bemærkninger</b>	<b>Budgetaftale 2015-18</b>
<b>Vej og jernbane</b>			
Deltage i forundersøgelser af motortrafikvej fra Helsingøst til Gilleleje	Fortsætte undersøgelser og udbygger eventuelt linjeføringen mellem Helsingøst og Gilleleje.	Vejdirektoratets forundersøgelse af en ny vej mellem Græsted og Gilleleje blev afsluttet i 2013 med den konklusion, at staten ikke går videre med projektet.	I budgetaftale 2015 - 2018 er afsat 1,0 mio. kr. i 2017 og 5,0 mio. kr. i 2018 til planlægning og projektering af vejen.
Lave forundersøgelser til alternativ linjeføring for jernbanen med Helsingø som knudepunkt, og skabe direkte forbindelse mellem Helsingø og Græsted.	Fastlægge linjeføringen og skabe de planlægningsmæssige rammer for at realisere den ændrede linjeføring.	I Kommuneplan 2013-25 er skitseret mulige linjer til forundersøgelser som en del af Infrastrukturaksen.	
Udarbejder en prioriteret og koordinerende infrastrukturhandleplan	Anlægger infrastrukturprojekter efter infrastrukturhandleplanen.	Ikke igangsat.	
Lave forundersøgelser og anlægge eventuel pendler-parkering ved trafikale knudepunkter.		Områder til pendlerparkering er udpeget i Kommuneplan 2013-25. Kommunen har opkøbt arealer nord for Helsingø og der er igangsat forundersøgelser.	
<b>Stier</b>			
Registrere alle rekreative stier og identificerer manglende forbindelser.	Anlægge strækninger, der øger sammenhængen i stinettet.	Store dele af det rekreative stinet er kortlagt og ligger i GIS. Der arbejdes videre med vidensopbygning og manglende forbindelser.  Teknisk Udvalg har besluttet at revidere kommunens stiplan fra 2008, hvor der skal prioriteres såvel trafikstier som rekreative stier så hensynene til eks. pendling, skoletrafik og turisme indgår. Der ses også på det store perspektiv og herunder evt. kobling til regionale stier og ruter.	I budgetaftale 2015 -2018 er afsat 5 mio. kr. om året i 2015 - 2016 til udbygning og anlæg af stier.



<b>Tema - Turisme</b>			
<b>2013-2018</b>	<b>2019-2024</b>	<b>Bemærkninger</b>	<b>Budgetaftale 2015-18</b>
<b>Gilleleje som turistby</b>			
Understøtte arbejdet med Gilleleje Kulturhavn med særligt fokus på kulturelle tilbud		I 2013 startede opførelsen af etape 1 med dagligvarebutikker, sundhedshus og boliger og der er arbejdet med udvikling af indholdet i Kulturetapen, etape 2, og arbejdet med mulighederne for etape 3 er opstartet. Projektet er forankret i Økonomiudvalget.	I Budgetaftale 2014 -17 var der afsat 5 mio. kr. for 2014 og 2015 til Kulturhavnen. Denne bevilling er fastholdt i budgetaftale 2015 -2018.
Ny placering af Gilleleje Turistbureau		Turistbureauet er flyttet til stationsbygningen i Gilleleje.	
Arbejde for at styrke og udvikle Gilleleje Havns potentiale som erhvervs- og turisthavn i samarbejde med havnen.		Under opstart.	
<b>Rågeleje som kystby</b>			
Arbejder for at der bliver placeret lystbådehavn og der iværksættes turismetiltag som styrker Rågeleje som kystby		Ikke igangsat. Afventer forslag til konkret projekt.  En lokalt forankret arbejdsgruppe som ser på mulighederne for etableringen af en lystbåde- eller jollehavn og en anden ser på muligheden for at igangsætte forskellige aktiviteter på den store parkeringsplads og i byen i øvrigt. Initiativet ligger lige nu hos grundejerlaugets deltagere i gruppen.	
<b>Nationalpark Kongernes Nordsjælland og Klosterbyen Esum</b>			
Støtte op om de initiativer en etablering af Nationalpark Kongernes Nordsjælland		Er indarbejdet som målsætning i Kommuneplan 2013-25 og arbejdes for løbende. Forslag til Nationalpark Nordsjælland fra de 5 kommuner forventes indsendt til ministeren i december 2014. Forslag til afgrænsning behandles i Byrådet 24. november 2014.	

medfører.			
Igangsætte plan for Klosterbyen Esrum	Støtte op om initiativer i planen for Klosterbyen Esrum.	Klosterbyprojektet har været udformet i et tæt samarbejde med Esrum Kloster og Møllegård samt Esrum Borgerforening. Gribskov Kommune har haft en faciliterende rolle med fokus på lokale levedygtige indsatser. Konkret er arbejdet med planlægningen af Esrum Naturlegeplads, stiftelsen af foreningen "Esrom Peregrinus" og lanceringen af Esrum som pilgrimscentrum i maj 2014 udsprunget af Klosterbyprojektet.	
Arbejder aktivt for at Esrum Kloster skal være hovedportal i den kommende nationalpark.		Det blev besluttet i slutningen af 2012 blandt de involverede kommuner under Kongernes Nordsjælland at Esrum Kloster skal være modtagerportal for den kommende nationalpark.	
<b>Anlæg og aktiviteter</b>			
Kortlægge og synliggøre eksisterende friluftsanlæg- og aktiviteter samt behov for nye	Udarbejde friluftsstrategi for placering af friluftsanlæg.	Ikke igangsat. For de kystnære arealer kan punktet dog indgå i det arbejde der er igangsat under kystprogrammet.	
Udpege eksisterende og nye eventpladser		Eksisterende eventpladser er kortlagt og potentielt nye er udpeget. Byrådet har erhverve et landzoneareal øst for Græsted ved Fredbogård, til eventplads. Der er indgået lejeaftale for eventpladsen med Fredbogård Fonden frem til 2017.	I budgetaftale 2015-18 er afsat 5 mio. kr. for budgetåret 2016 til anlægsinvesteringer i relation til områdefornyelse i Græsted og Græsted Eventplads.
Skabe planmæssigt grundlag for Nordic Park med aktiv ferie i relation til hestesport.		Plangrundlag er vedtaget og parken er etableret.	

Udarbejder plan for placering og udvikling af campingpladser og tager stilling til autocampere i samarbejde med nabokommuner	Understøtte initiativer, som kan styrke lokale turistområders profiler og identitet.	Ikke igangsat. Kommer til at indgå i arbejdet med ny turismestrategi i 2015.	
Implementerer en it-plattform til koordinering af kulturtilbud og ture i naturen		Platformen 'Det sker i Gribskov' er etableret og lanceret i sommeren 2014.	
	Understøtte initiativer, som kan styrke lokale turistområders profiler og identitet.		
<b>Kystplanlægning</b>			
	Igangsætter helhedsplanlægning for den kystnære zone, der sikrer strandene og de tilstødende kulturlandskaber.	Kystprogram er igangsat, omhandler kystsikring, -planlægning og -turisme.	Der er i budgetaftale 2015 - 2018 afsat 2 mio. kr. årligt i budgetperioden til Kystprogrammet. Endvidere er afsat 7 mio. kr. i 2017 og 8 mio. kr. i 2018 med henblik på udvikling og sikring af kysten.

**Tema -  
Landområdet**

**2013-2018**

**2019-2024**

**Bemærkninger**

**Budgetaftale 2015-18**

**Landbrug og landbrugsbygninger**

Indgå i dialog med landbruget og andre interessenter for at afdække, prioritere og implementere mulige initiativer til fremme for landbrugets udvikling mod et multifunktionelt, bæredygtigt erhverv.

Evaluerede foreløbige resultater og erfaringer samt afdække behov for og prioritere eventuelle yderligere initiativer til at fremme, at landbruget fortsat kan bidrage positivt og aktivt til en bæredygtig udvikling af landområdet.

Landbruget er repræsenteret i Erhvervsrådet. Interessenter er inddraget i forbindelse med ændring af landbrugsudpegningerne i Kommuneplan 2013-25.  
Nordsjællands Landboforening og Landbrug & Fødevarer har udarbejdet "Analyse af potentialet for udvikling og opstart af nye vækstområder og samarbejdsflader med udgangspunkt i landejendommene i Gribskov kommune".

Afdække og formidle potentialet i anvendelsen af ubenyttede landbrugsbygninger med fokus på, at erhverv på landet drives under andre vilkår end erhverv i erhvervsområder.

I forbindelse med Kommuneplan 2013-25 er retningslinjer på området justeret ud fra eksisterende viden. Hermed er der fastlagt tydeligere principper for landzoneadministration i forbindelse med erhverv på ejendomme i landområdet.  
Afdækning af potentiale er i gang. Se også ovenfor.

**Landskab**

Udarbejde landskabskarakteranalyse og vurdere behov for uddybning og præcisering af plangrundlaget for

Implementere revideret landskabsplanlægning

Et tillæg til Kommuneplan 2013-25 om landskab er igangsat, heri indgår en analyse af landskabet.

beskyttelse af landskabet.			
<b>Grøn og blå struktur</b>			
<p>Udvikle principper for grønne og blå strukturer pba. eksisterende udpegninger. Herunder:</p> <ul style="list-style-type: none"> <li>- indtænke tiltag til at imødegå oversvømmelse,</li> <li>- undersøge muligheder for naturgenopretning af bla. Søborg Sø og Keldsø.</li> </ul>	<p>Skabe rammer for sammenhængende grønne og blå strukturer.</p>	<p>Visionen om en grøn og blå struktur er indarbejdet i hovedstrukturen i Kommuneplan 2013-25. Der skal arbejdes videre med en præcisering af målsætninger for strukturen frem mod næste kommuneplanrevision.</p> <p>Dette arbejde skal tænkes sammen med regeringens nye Naturplan Danmark fra oktober 2014.</p> <p>Undersøgelse af mulighed for naturgenopretning af Søborg Sø er igangsat på initiativ fra bestyrelsen i Søborg Sø landindvindingslag.</p>	
<p>Inddrage risikokort i kommuneplanen, der viser hvilke områder, der er i risiko for oversvømmelser og opbygge viden om tiltag til at imødegå oversvømmelser.</p>		<p>Et såkaldt 'bluespot kort' er indarbejdet i Kommuneplan 2013-25. Kortet viser viser, hvor der teoretisk kan forventes at ske oversvømmelser ud fra hvor der er lavninger i terrænet.</p> <p>Et forslag til tillæg til Kommuneplan 2013-25 om klimatilpasning er udarbejdet og forelægges Byrådet til endelig vedtagelse i slutningen af 2014. I dette arbejde indgår foreløbig vidensopbygning om tiltag til at imødegå oversvømmelser. Vidensopbygningen skal jf. initiativer i planen fortsættes.</p>	